

### 3 Gipfel bei den Goldgräbern auf der Wildalm

→ 12.0 km | ⌚ 5:55 h | ⬆️ 899 m | ⬆️ 916 m | Schwierigkeit -



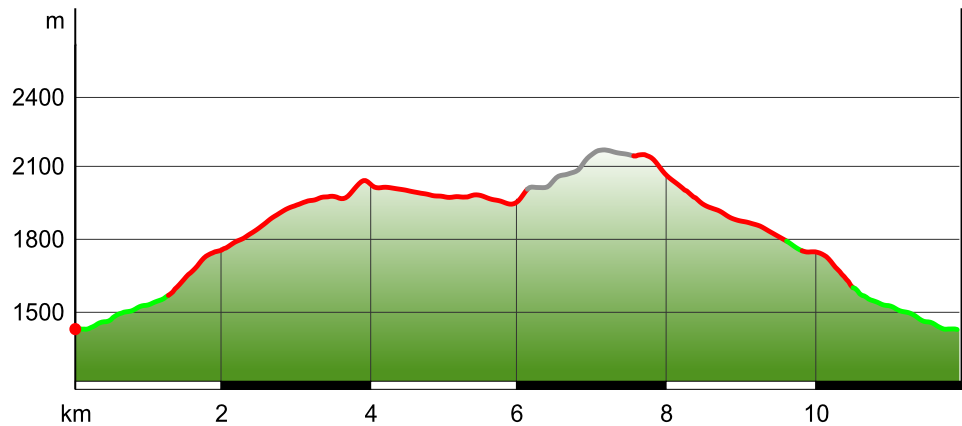
Kartgrundlagen: outdooractive Kartografie; Deutschland: ©GeoBasis-DE / BKG 2016, ©GeoBasis-DE / GEObasis.nrw 2016, Österreich: ©1996-2016 here. All rights reserved., ©BEV 2012, ©Land Vorarlberg, Italien: ©1994-2016 here. All rights reserved., ©Autonome Provinz Bozen – Südtirol – Abteilung Natur, Landschaft und Raumentwicklung, Schweiz: Geodata ©swisstopo

## 3 Gipfel bei den Goldgräbern auf der Wildalm

## Wegart

Weg	2.9 km
Pfad	7.7 km

## Höhenprofil



## Tourdaten

## Bergtour

Strecke ↔ 12.0 km

Dauer ⌚ 5:55 h

Aufstieg ▲ 899 m

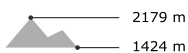
Abstieg ▼ 916 m

Schwierigkeit -

Kondition ●●●●●

Technik ●●●●●

Höhenlage



## Beste Jahreszeit

JAN | FEB | MÄR  
 APR | MAI | JUN  
 JUL | AUG | SEP  
 OKT | NOV | DEZ

## Bewertungen

## Autoren

Erlebnis ●●●●●

Landschaft ●●●●●

## Weitere Tourdaten



Quelle:

Urlaubsregion Murtal -  
 TVB Pölstal

Autor: Tanja Beren, Aktualisierung: 07.03.2016

Der Aufstieg der anspruchsvollen Kleiner Hansl Tour ist ganzjährig möglich. Die Aussicht beim Gipfelkreuz ist atemberaubend.

## Unterwegs...Mit Rücksicht auf Wildtier und Umwelt!

Im Pölstal wird besonders auf die Erhaltung der unberührten Natur Wert gelegt. Damit das Vergnügen der Menschen nicht zum Problem für Wildtiere und Natur wird, bedarf es an Rücksichtsmaßnahmen. Der Natur und der Umwelt zu Liebe ist das richtige Verhalten in den Bergen oberstes Gebot für den Wanderfreund.

- Benutzen Sie die ausgewiesenen Parkplätze
- Blockieren Sie keine Zufahrten und beachten Sie bittelokale Fahrverbote

- Beachten Sie Informationstafeln an den Ausgangspunkten und halten Sie sich an die empfohlenen markierten Routen
- Vermeiden Sie die Annäherung an Wildtiere

## Autorentipp

Einkehrmöglichkeit: Wildalmhütte und Goldwaschanlage Pusterwald

## Wegbeschreibung

Vom Parkplatz Scharnitzkohler entlang des Forstweges vorbei beim Jagdhaus, den Sommerweg zur Wildalmhütte. Folgen Sie dem Sommerweg westwärts in den großen Karboden. Aus diesem direkt oder leicht rechts haltend über einen Rücken zum Gipfel. Den Grad entlang Richtung Jauriskampel und weiter Richtung Gruber-Hirnkogel.

## Start der Tour

Parkplatz Scharnitz Kohler

## Ende der Tour

Parkplatz Scharnitz Kohler

## 3 Gipfel bei den Goldgräbern auf der Wildalm

---

### Sicherheitshinweise

#### Grundregeln für Wanderer im Pölstal...

Prüfen Sie vor jeder Bergtour Ihre persönliche Verfassung und schätzen Sie Ihre Kräfte richtig ein. Danach richtet sich die Länge Ihrer Tour. Planen Sie jede Tour sorgfältig. Achten Sie genau auf die erforderliche Ausrüstung, ausreichend Proviant und die lokale Wettervorhersage. Informieren Sie Bekannte über Ihr Wanderziel, sowie gegebenenfalls die geplante Rückkehrzeit. Bleiben Sie immer auf den markierten Wegen. Schließen Sie immer Zäune und Weidengatter. Achten Sie auf Steinschlag und treten Sie selbst keine Steine ab. Denn dadurch gefährden Sie andere Wanderer. Bei Schlechtwettereinbruch, plötzlichem Unwohlsein oder anderen Schwierigkeiten gehen Sie kein Risiko ein und kehren Sie rechtzeitig um. Vermeiden Sie die Annäherung an Wildtiere. - Beobachten Sie aus der Distanz. Nehmen Sie Hunde an die Leine. Benutzen Sie die ausgewiesenen Parkplätze, blockieren Sie bitte keine Zufahrten und beobachten Sie lokale Fahrverbote.

### Ausrüstung

#### Was benötige ich beim Wandern?

Die Ausrüstung ist je nach Schwierigkeit, Lage und Dauer der Wanderroute, sowie nach den eigenen Bedürfnissen zu wählen:

- festes Schuhwerk
- Rucksack
- der Jahreszeit entsprechende Kleidung
- Sonnenschutz (Brille, Kopfbedeckung, Creme)
- kleines Verbandszeug (Mullbinde, Pflaster, Schere und Messer)
- Orientierungshilfen (Wanderkarten)
- ausreichend Getränke und Proviant
- Handy mit Notfallnummern
- persönliche Medikamente

### Informationsmaterial

#### Weitere Infos und Links

[www.poelstal.info](http://www.poelstal.info)

[www.pusterwald.info](http://www.pusterwald.info)

[www.pusterwald.at](http://www.pusterwald.at)

### Anreise

#### Anfahrt

Anreise über die S36, B317 und weiter L533 und B114 weiter Richtung Pusterwald. Durch den Ort Pusterwald durch, ca 4 km der Straße folgen über die Brücke

(ehem. Bruckenwirt)rechts, beim Parkplatz Scharnitz Kohler vorbei bis zur Goldwaschanlage

### Parken

Sie können direkt beim Scharnitz Kohler parken oder bei der Goldwaschanlage

### Interessante Punkte (1)



Freizeitpark

Goldwaschen

Pusterwald 25

8764 Pusterwald

+43(0)664/1939489

[goldwaschen@pusterwald.info](mailto:goldwaschen@pusterwald.info)

<http://www.pusterwald.info>

Quelle: Urlaubsregion Murtal - TVB Pölstal

---



### 3 Gipfel bei den Goldgräbern auf der Wildalm



Foto: Tanja Beren, Urlaubsregion Murtal - TVB Pölstal



Foto: Tanja Beren, Urlaubsregion Murtal - TVB Pölstal



Foto: Tanja Beren, Urlaubsregion Murtal - TVB Pölstal



Foto: Tanja Beren, Tourismusverband Pölstal



Foto: Tanja Beren, Tourismusverband Pölstal-Gemeinde Pusterwald





















Foto: Tanja Beren, Tourismusverband Pölstal-Gemeinde Pusterwald

# 3 Gipfel bei den Goldgräbern auf der Wildalm

## Zeichenerklärung









### Topografie

	Wald, Forst
	Moor, Sumpf, Ried
	Heide
	Wohnbaufläche mit Einzelgebäude
	Gewerbefläche mit Einzelgebäude
	Friedhof
	Golfplatz
	Sportplatz, Stadion
	Stadion
	Freibad
	Weinberg
	Felszeichnung
	Staatsgrenze
	Landesgrenze
	Kreisgrenze
	Höhenlinie
	Sondernutzungsfläche
	Naturschutzgebiet











### Topografische Einzelzeichen

	Berg/Gipfelkreuz
	Höhenpunkt
	Fels
	Höhle
	Kirche
	Kapelle
	Friedhof
	Schloss/Burg
	Kloster
	Denkmal
	Ruine
	Bergwerk
	Findling/Hügelgrab
	Sendemast/Turm
	Windrad
	Wasser-/Windmühle
	Aussichtspunkt

### Straßen und Wege

	Autobahn mit Nummer
	Bundesstraße mit Nummer
	Staats-, Landes-, Kreisstraße
	Gemeindestraße
	Hauptwirtschaftsweg
	Wirtschaftsweg
	Fußweg
	Klettersteig

### Lifte, Eisenbahn

	Großkabinenbahn
	Kabinenbahn
	Sessellift
	Ski-, Schlepplift
	Materialseilbahn
	Eisenbahn
	S-Bahn
	U-Bahn
	Straßenbahn
	Bahnhof