

**TOP** Hüttschlag: Hirschgrubenalm - Aschleitalm - Hühnerkaralm-Hub-Grundalm

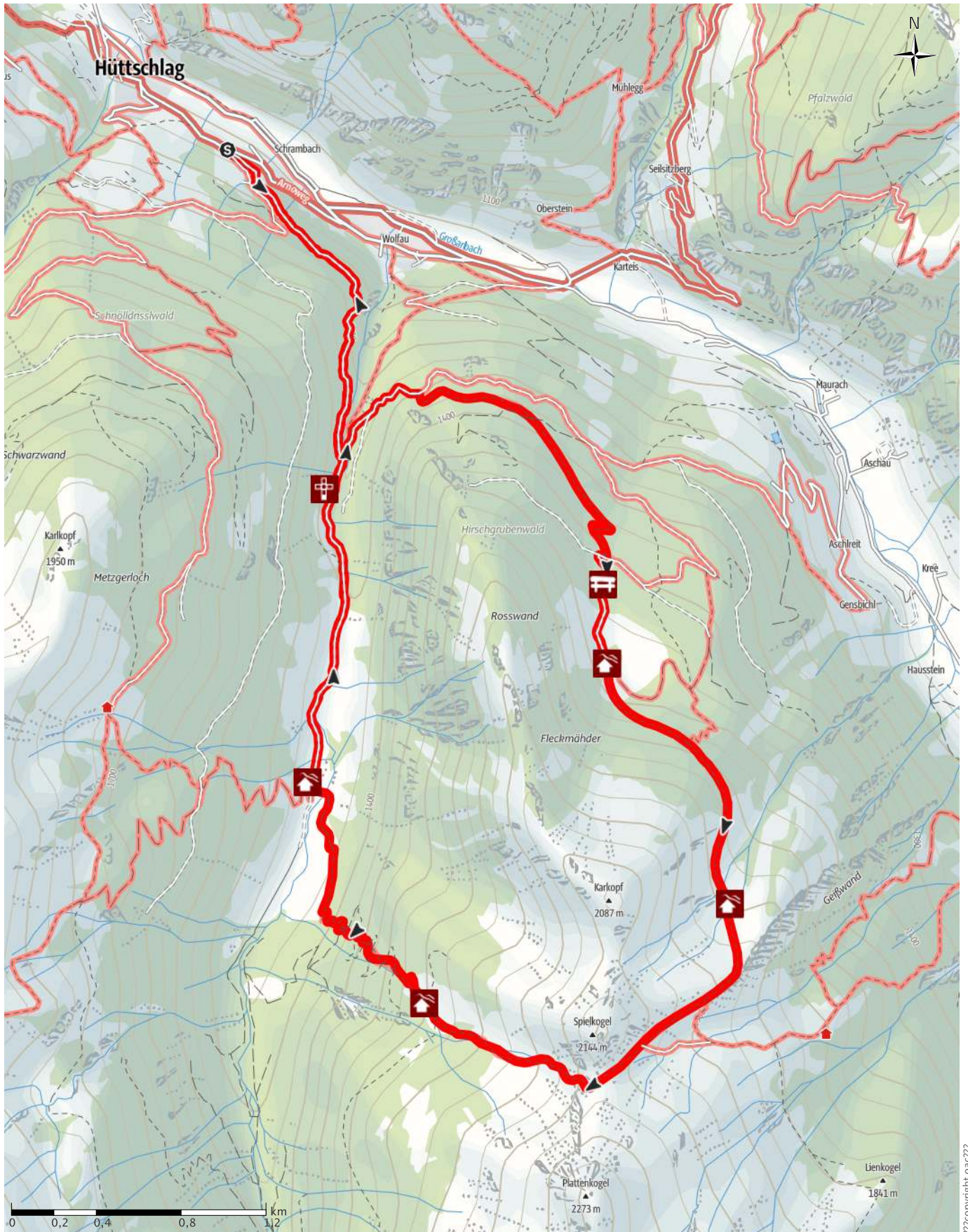
← 13,6km

🕒 7:00Std

⬆️ 1125m

⬆️ 1127m

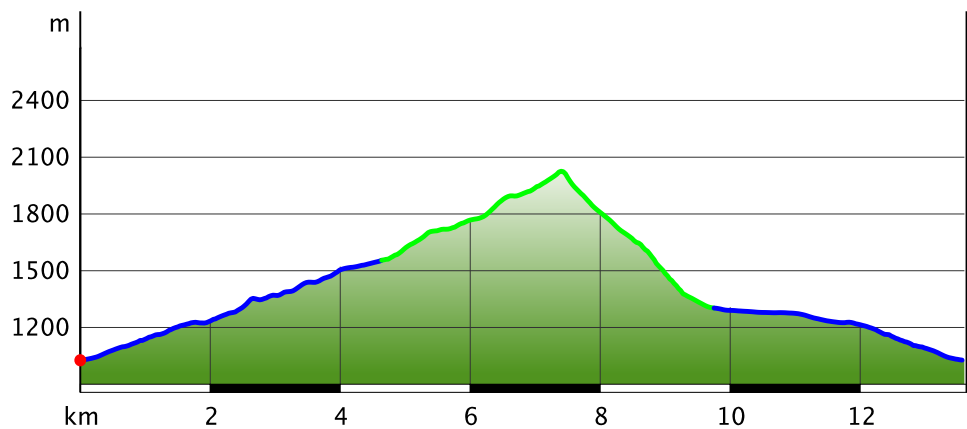
Schwierigkeit mittel



### Wegart

Schotterweg	8,5km
Weg	5,1km

### Höhenprofil



### Tourdaten

#### Wanderung

Strecke	↔	13,6 km
Dauer	🕒	7:00 Std
Aufstieg	⬆️	1125 m
Abstieg	⬇️	1127 m

Schwierigkeit **mittel**

Kondition **●●●●●**

Technik **●●●●●**

Höhenlage



### Beste Jahreszeit

JAN | FEB | MÄR  
 APR | MAI | JUN  
 JUL | AUG | SEP  
 OKT | NOV | DEZ

### Bewertungen

#### Autoren

Erlebnis **●●●●●**

Landschaft **●●●●●**

#### Community

Tour (1) **★★★★★**

### Weitere Tourdaten

#### Eigenschaften

aussichtsreich geologische Highlights

#### Auszeichnungen (& Barrierefreiheit)

🔄 Rundtour

🍴 Einkehrmöglichkeit



Quelle  
**Tourismusverband Großarl -  
 Ferienregion Nationalpark Hohe  
 Tauern**

Gemeindestraße 6  
 5611 Großarl

Telefon +43 (0) 6414 / 281

Fax +43 (0)6414 / 8193

info@grossarltal.info

http://www.grossarltal.info

Wanderung vom Ortszentrum von Hüttschlag aus zu

**vier Almen am Fuße des Keeskogels, dem höchsten Berg im Großarlal.**

Vom Ortszentrum in Hüttschlag führt ein Forstweg (oder alternativ der neu errichtete Wanderweg) durch den Hochwald. Kurz bevor man den Wald verlässt, ist auf der rechten Seite eine kleine Kapelle. Diese ist ein Ort zum Innehalten und Danke sagen und soll jeden Wanderer anregen, kurz in sich zu gehen. Kurz bevor der Kapelle müssen Sie aber den Weg auf der linken Seite nehmen. An einem Tümpel kurz vor der Hirschgrubenalm wurde 2005 von Schülern der Hauptschule Großarl ein Ruheplatz errichtet.

Erste Rast- und Stärkungsmöglichkeit mit Produkten aus der eigenen Produktion ist die Hirschgrubenalm.

Weiter geht es auf einem urigen, naturbelassenen Almsteig zur Aschltreitalm. Hier ist die nächste Möglichkeit, Spezialitäten wie Brot, Butter, Käse, Wurst oder Speck zu genießen.

Ab hier durch waldfreies Almgebiet auf dem Steig bergwärts bis auf den Kamm, der einen herrlichen Blick auf den Gletscher des **Keeskogels, 2.884 m**, dem

höchsten Berg im ganzen Großarlal, freigibt. Über die Hühnerkarscharte führt ein Weg zur Hühnerkaralm. Köstlichkeiten aus der eigenen Produktion werden den Wanderern gereicht. Etwas steiler führt der Weg talwärts zur Hub-Grundalm, wo Sie sich noch einmal so richtig erholen können.

Das Hubalmgebiet ist eine der wildreichsten Gegenden bei uns im Tal. Es kann schon einmal vorkommen, dass Ihnen bei einer Wanderung einmal ein Hirsch oder ein Reh unterkommt und besonders im Herbst hört man hier die Hirsche brunfen (=röhren).

Talwärts geht es dann ganz gemütlich am Forstweg, vorbei wieder an der Hubalmkapelle ins Ortszentrum nach Hüttschlag, dem Ausgangspunkt der Tour.

### Autorentipp

*Die Aussicht auf der Hühnerkarscharte auf den Keeskogel, dem höchsten Berg und einzigen Gletscher bei uns im Großarlal, ist einfach einzigartig. Hier fühlt man sich dem Himmel ganz nah...*

### Wegbeschreibung

Fahrt mit dem PKW nach Hüttschlag – durch den Ort – vorbei an der Volksschule bis zum höchsten Punkt der Straße. In etwa dort, wo diese wieder bergab geht, befindet sich ein kleiner Parkplatz und der Ausgangspunkt der Tour. Man folgt hier dem unteren Forstweg oder dem neu errichteten Wanderweg ins Hubalmal (Weg Nr. 46). Kurz vor einer Kapelle zweigt ein Forstweg nach links über den Bach („Grundbrücke“) zur Hirschgrubenalm ab. Nach einigen 100 Metern zweigt nun rechts ein Steig (Weg Nr. 47A) von diesem Forstweg ab und führt gemächlich durch den Fichtenwald. Er quert einmal eine Forststraße und kommt kurz vor der Hirschgrubenalm wieder zum eigentlichen Forstweg Hirschgrubenalm (Weg Nr. 47) – weiter bis zur **Hirschgrubenalm, 1.564 m** (ca. 1 1/2 h). Aufstieg am mäßig steilen Almsteig zur **Aschltreitalm, 1.785 m** (ca. 3/4 h). Man folgt von hier dem Steig bergwärts bis zur **Hühnerkarscharte, 2.048 m**, unterhalb des Spielkogels (Weg. Nr. 47, ca. 1 1/2 h) – von hier Abstieg am Weg Nr. 46 zur **Hühnerkaralm, 1.700 m** (ca. 1 h) und weiter zur **Hub-Grundalm, 1.311 m** (ca. 1 h). Von dort Wanderung am Weg Nr. 46 zurück nach Hüttschlag zum Ausgangspunkt der Tour (ca. 3/4 h).

### Start der Tour

Hüttschlag - Ortszenrum

Koordinaten:

Geogr. 47.173210 N 13.237390 E

UTM 33T 366431 5225919

### Ende der Tour

Hüttschlag - Ortszentrum

### Ausrüstung

Wanderschuhe mit Profilsohle, Wanderkarte

### Informationsmaterial

#### Karte

Wanderkarte tappeiner Nr. 311

#### Weitere Infos und Links

[Wandern im Großarlal](#)

### Anreise

#### Öffentliche Verkehrsmittel

Postbus Linie Nr. 540

#### Anfahrt

Fahrt mit dem PKW oder dem Postbus Linie Nr. 540 ins Ortszentrum nach Hüttschlag.

#### Parken

Parkmöglichkeit oberhalb der Volksschule in Hüttschlag

### Kommentare & Bewertungen



02.05.2017 • Wanderung • Hüttschlag: Hirschgrubenalm - Aschltreitalm - Hühnerkaralm-Hub-Grundalm

**Konstantin Krümer**

Bewertung

★★★★★

Super schön Rundtour mit netten Almen zum Einkehren

### Interessante Punkte (7)



**P** Parkplatz

**1** Parkplatz Hüttschlag

5612 Hüttschlag

Quelle: Tourismusverband Großarlal - Ferienregion Nationalpark Hohe Tauern



**R** Rastplatz

**2** Rastplatz

5612 Hüttschlag

Quelle: Tourismusverband Großarlal -  
Ferienregion Nationalpark Hohe Tauern

5612 Hüttschlag

Quelle: Tourismusverband Großarlal -  
Ferienregion Nationalpark Hohe Tauern




 Alm bewirtschaftet

**3 Hirschgrubenalm, 1.564 m**

Nr. 56

5612 Hüttschlag

 +43 (0) 6417 / 246 oder +43 (0) 664 / 5324058

[info@bauernhoferneureit.at](mailto:info@bauernhoferneureit.at)

<http://www.bauernhoferneureit.at>

Quelle: Tourismusverband Großarlal -  
Ferienregion Nationalpark Hohe Tauern

**Tour zum Mitnehmen für iPhone und Android**



QR-Code scannen und diese Tour offline speichern, mit Freunden teilen und mehr ...

**Webseite**

<http://touren.grossarlal.info/s/RJAc>




 Alm bewirtschaftet

**4 Aschleitalm, 1.785 m**

Nr. 59

5612 Hüttschlag

 +43 (0) 664 / 4509071 oder +43 (0) 664 / 4378018

[bauernhofaschleireit@a1.net](mailto:bauernhofaschleireit@a1.net)

Quelle: Tourismusverband Großarlal -  
Ferienregion Nationalpark Hohe Tauern




 Alm bewirtschaftet

**5 Hühnerkaralm, 1.700 m**

Karteis 24

5612 Hüttschlag

 +43 (0) 664 / 4354954 oder +43 (0) 664 / 1208221

[aschaubauer@aon.at](mailto:aschaubauer@aon.at)

Quelle: Tourismusverband Großarlal -  
Ferienregion Nationalpark Hohe Tauern



 Alm bewirtschaftet

**6 Hub-Grundalm, 1.311 m**

Bergstraße 1

5611 Großarl

 +43 (0) 6414 / 573

[info@reitbauernhof.at](mailto:info@reitbauernhof.at)

<http://www.reitbauernhof.at>

Quelle: Tourismusverband Großarlal -  
Ferienregion Nationalpark Hohe Tauern



 Kapelle

**7 Hubalmkapelle**