

TOP Großarl: Unterwandalm - Karseggalm - Breitennebenalm

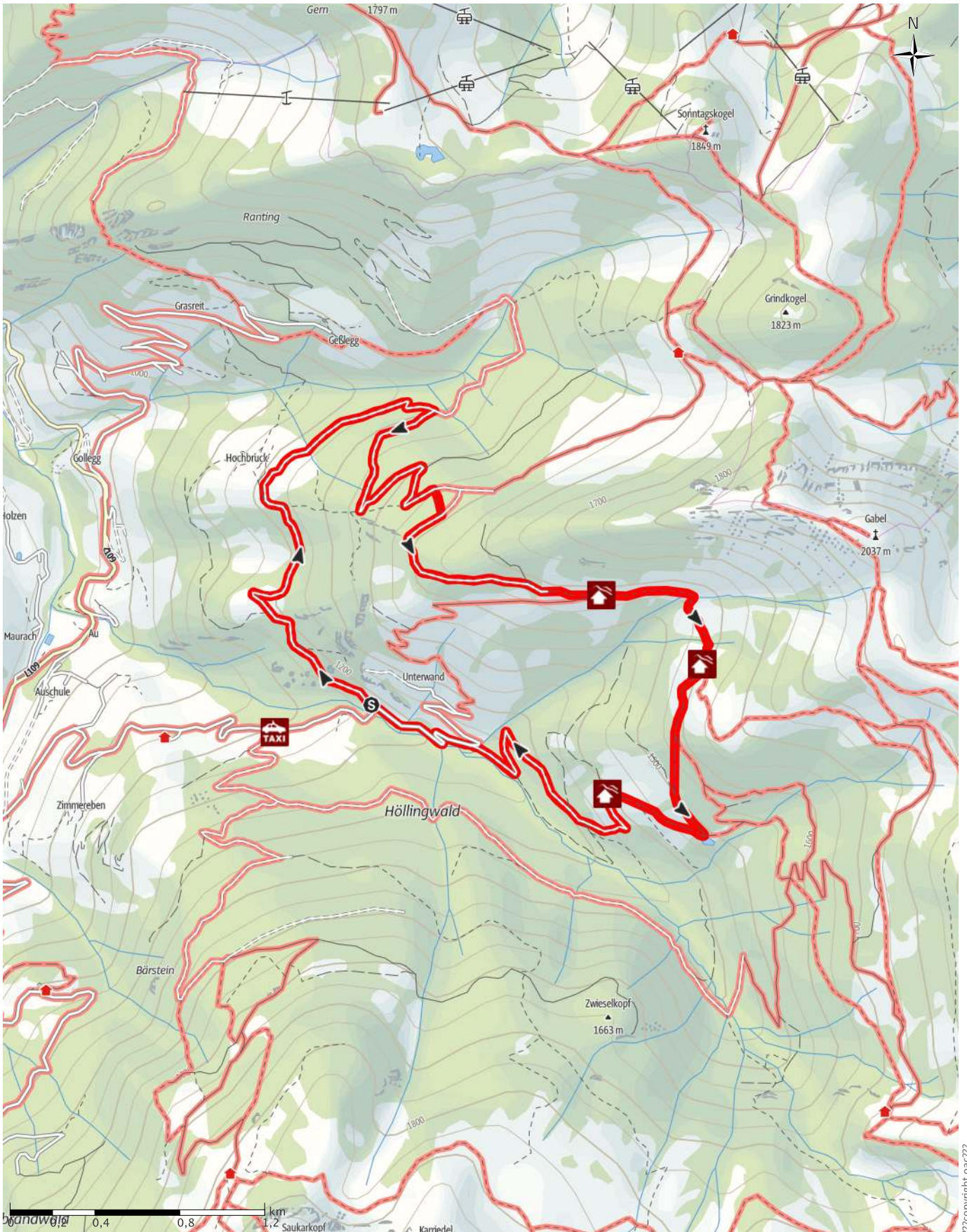
← 10km

🕒 3:45Std

▲ 596m

▼ 587m

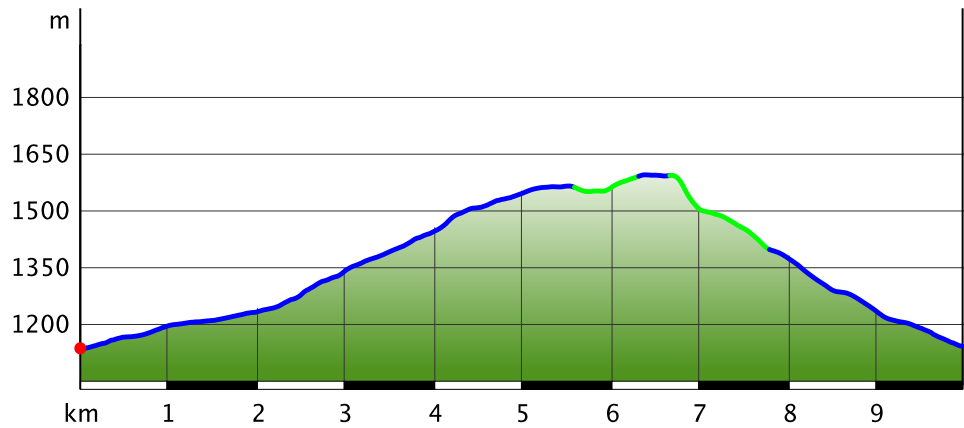
Schwierigkeit mittel



Wegart

Schotterweg	8,1km
Weg	1,8km

Höhenprofil



Tourdaten

Wanderung

Strecke	↔	10 km
Dauer	🕒	3:45 Std
Aufstieg	▲	596 m
Abstieg	▼	587 m

Schwierigkeit mittel

Kondition ●●●●●

Technik ●●●●●

Höhenlage



Beste Jahreszeit

JAN | FEB | MÄR
 APR | MAI | JUN
 JUL | AUG | SEP
 OKT | NOV | DEZ

Bewertungen

Autoren

Erlebnis ●●●●●

Landschaft ●●●●●

Community

Tour (2) ★★★★★

Weitere Tourdaten

Eigenschaften

aussichtsreich Geheimtipp

Auszeichnungen (& Barrierefreiheit)

- 🔄 Rundtour
- 🍴 Einkehrmöglichkeit
- 👨‍👩‍👧‍👦 familienfreundlich



Quelle
**Tourismusverband Großarlal -
 Ferienregion Nationalpark Hohe
 Tauern**

Gemeindestraße 6
 5611 Großarl

Telefon +43 (0) 6414 / 281
 Fax +43 (0)6414 / 8193

info@grossarlal.info
<http://www.grossarlal.info>

Gemütliche Rundwanderung von der Unterwandalm, zur Karseggalm und zur Breitenebenalm.

Aufstieg über den Güterweg (natürlich können auch die Abkürzungen durch Wald genommen werden) zur **Unterwandalm**. Oftmals wird hier musiziert und gesungen. Der Hirter (=Senner) spielt auf seiner Ziehharmonika, während Sie die köstliche Jause genießen und die Kinder am Spielplatz herumtollen oder im Streichelzoo bei den Hasen und Meerschweinchen sind.

Weiter geht es auf gleicher Höhe zur Karseggalm. Die **Karseggalm** ist wohl eine der urigsten Hütten im ganzen Alpenraum und mit ihren ca. 400 Jahren zählt sie auch zu den ältesten.

Kommt man in die Hütte, so wird man gleich überrascht. Der Boden im Inneren der Hütte ist mit Lehm und Baumrinde ausgelegt. Es kann schon sein, dass die „Wehstatt“, so heißt die „Küche“ in einer alten Hütte, voll Rauch ist. Hier befindet sich nämlich, wie sich die meisten Menschen nicht mehr vorstellen können, eine offene Feuerstelle. Es wird eine Spezialität aus dem Großarlal hergestellt: der

Knetkäse. Diesen bekommt man sonst auf keiner Hütte mehr, da man eben eine offene Feuerstelle braucht, um den Käse zu räuchern. Einmal in der Woche kann man der Sennerin oder dem Senner beim Herstellen vom für das Großarlal so typischen Sauerkäse zuschauen. Neben der Feuerstelle lehnt eine Leiter. Klettert man dort hinauf, wird man gleich noch einmal überrascht: Es gibt keine Betten auf dieser Alm, hier wird noch im Heu geschlafen!

Am Abend zünden die Sennleute Kerzen an und schön langsam dämmt ein, dass es hier keinen Strom gibt! Man fühlt sich ganz einfach um Jahrzehnte zurückversetzt, verliert die Zeit aus den Augen und genießt einfach nur mehr den Augenblick!

Die Gaumenfreuden kommen auf der Karseggalm auch nicht zu kurz. Neben dem Sauerkäse und dem Knetkäse gibt es selbstgebackenes Brot, richtig gelbe Almbutter, Wurst, Speck, Süßkäse, Topfenaufstrich... Dazu ein Glas frischer Voll- oder Buttermilch. Danach folgt ein Häferl Almkaffee und meistens gibt es auch Kuchen dazu. Zum Abschluss gibt es ein Stamperl selberbrennten Schnaps.

Abstieg über einem Wanderweg vorbei an einem Fischteich zur **Breitenebenalm**. Diese Alm ist besonders für Ihre Süßspeisen wie Apfelstrudel oder frisch gebackenem Kuchen bekannt.

Wer beim Abstieg über die Abkürzungen durch den Wald geht, kommt bei einem Wildgehege vorbei.

Autorentipp

Was Sie unbedingt einmal sehen sollten, ist ein Sonnenuntergang auf einen dieser drei Almen!

Wegbeschreibung

Fahrt mit dem PKW oder Wandertaxi über den Sonnegweg im Ortsteil Au bis zur **Sonneggbrücke** – Parkmöglichkeit. Bergwärts auf der Forststraße (Weg Nr. 70, teilweise Abkürzungen auf Steigen zwischen den einzelnen Kehren möglich). An der Gabelung „Maurachalm/Unterwandalm“ rechts weiter auf Weg Nr. 70 zur **Unterwandalm, 1.600 m** (ca. 1 1/2 bis 2 h). Weiter geht es am Weg Nr. 70 zur **Karseggalm, 1.603 m** (ca. 1/2 h). Abstieg über den Weg Nr. 70 zur **Breitenebenalm, 1.420 m** (ca. 3/4 h). Abstieg entweder am Weg Nr. 70B = Wanderweg oder am Weg Nr. 70 = Forststraße zur Sonneggbrücke dem Ausgangspunkt der Tour (ca. 3/4 h).

Start der Tour

Großarl - Sonneggbrücke

Koordinaten:

Geogr. 47.277170 N 13.237390 E

UTM 33T 366692 5237472

Ende der Tour

Großarl - Sonneggbrücke

Ausrüstung

Wanderschuhe mit Profilsohle, Wanderkarte

Informationsmaterial

Karte

Wanderkarte tappeiner Nr. 311

Weitere Infos und Links

[Wandern im Großarlal](#)

Anreise

Öffentliche Verkehrsmittel

Postbus Linie Nr. 540, Wandertaxi Großarlal

Anfahrt

Fahrt mit dem PKW oder dem Wandertaxi über den Sonnegweg im Ortsteil Au bis zur Sonneggbrücke

Parken

Parkmöglichkeit bei der Sonneggbrücke oder beim "Parkplatz Breitenenebenalm"

Kommentare & Bewertungen



02.10.2014 • Wanderung • Großarl:
Unterwandalm - Karseggalm - Breitenenebenalm

Arnd Kornfeld

Bewertung

★★★★★

Hat die Tour am 16.09.2014 gemacht.

Schöne Wanderung



27.08.2011 • Wanderung • Großarl:
Unterwandalm - Karseggalm - Breitenenebenalm

Nils Obermiller

Bewertung

★★★★★

Hat die Tour am 27.08.2011 gemacht.

Interessante Punkte (5)



P Parkplatz

1 Parkplatz Sonneggbrücke

5611 Großarl

Quelle: Tourismusverband Großarlal -
Ferienregion Nationalpark Hohe Tauern



QR-Code scannen und diese Tour
offline speichern, mit Freunden
teilen und mehr ...

Webseite

<http://touren.grossarlal.info/s/R7on>



 Taxi

2 Wandertaxi Großarlal

5611 Großarl

Quelle: Tourismusverband Großarlal -
Ferienregion Nationalpark Hohe Tauern




 Alm bewirtschaftet

3 Unterwandalm, 1.600 m

Sonneggweg 41

5611 Großarl

 +43 (0) 664 / 2412908 oder +43 (0)
664 / 4536438

unterwond@gmail.com

Quelle: Tourismusverband Großarlal -
Ferienregion Nationalpark Hohe Tauern




 Alm bewirtschaftet

4 Karseggalm, 1.603 m

Eggriedl 13

5611 Großarl

 +43 (0) 6664 / 9150717 oder +43 (0)
664 / 9962188

eggbauer@aon.at

Quelle: Tourismusverband Großarlal -
Ferienregion Nationalpark Hohe Tauern




 Alm bewirtschaftet

5 Breitenebenalm, 1.420 m

Sonneggweg 100

5611 Großarl

 +43 (0) 6414 / 8386 (Alm) oder +43
(0) 676 / 41167

<http://www.breitenebenalm.at>

Quelle: Tourismusverband Großarlal -
Ferienregion Nationalpark Hohe Tauern

Tour zum Mitnehmen für iPhone und Android