

TOP Großarl: Mooslehenalm – Igltalalm – Viehhausalm

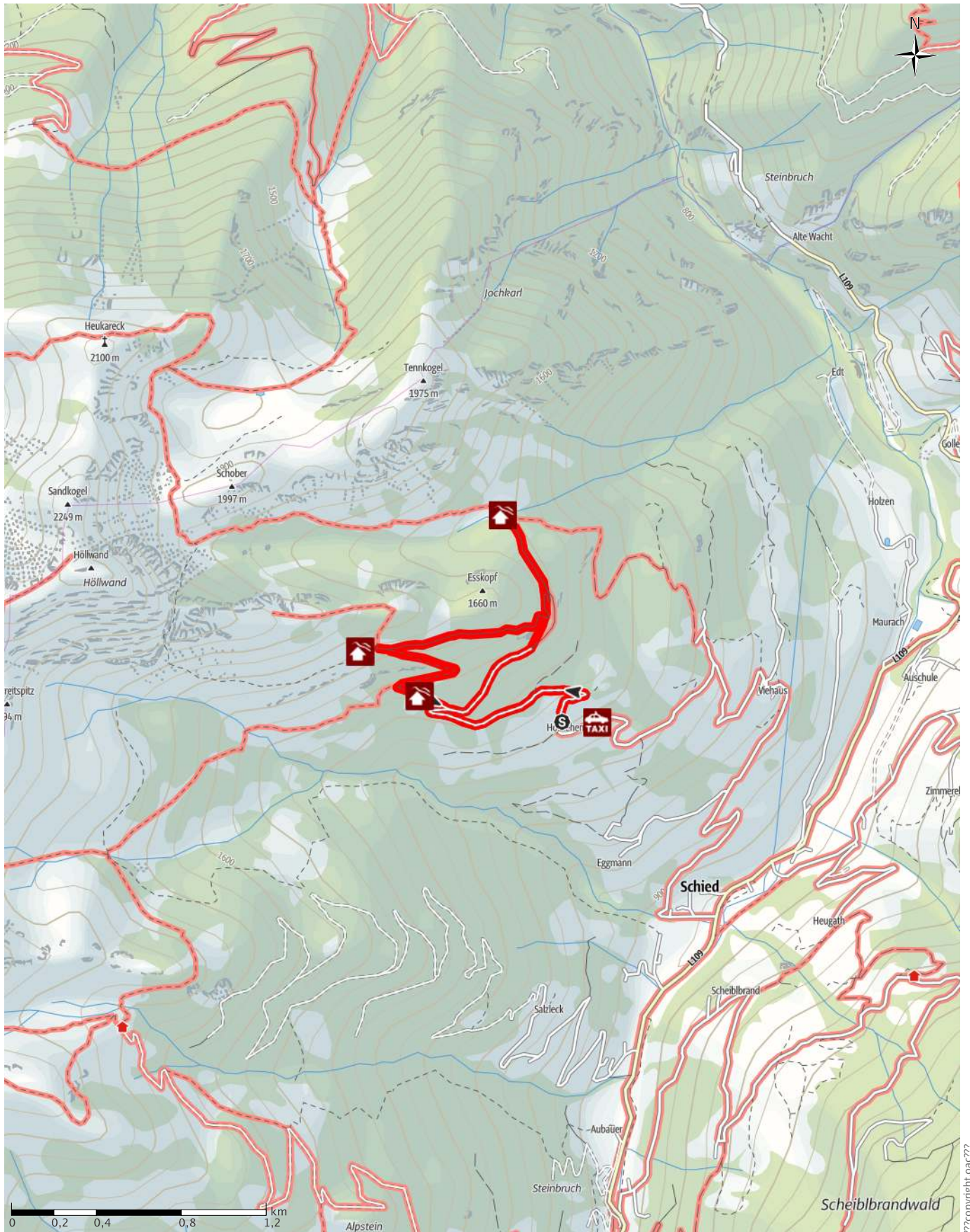
← 6km

🕒 2:37Std

⬆️ 350m

⬆️ 350m

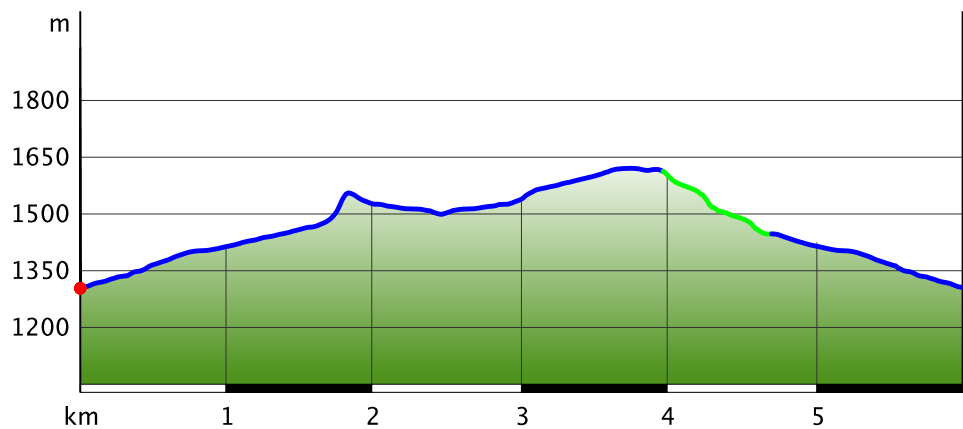
Schwierigkeit leicht



Wegart





	Schotterweg	5,2km
	Weg	0,8km

Höhenprofil



Tourdaten

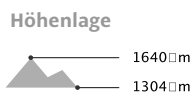
Wanderung

Strecke		6 km
Dauer		2:37 Std
Aufstieg		350 m
Abstieg		350 m

Schwierigkeit leicht

Kondition 

Technik 



Beste Jahreszeit

JAN | FEB | MÄR
 APR | MAI | JUN
 JUL | AUG | SEP
 OKT | NOV | DEZ


Bewertungen

Autoren

Erlebnis 

Landschaft 

Community




Tour (4) 

Weitere Tourdaten

Eigenschaften

aussichtsreich	faunistische Highlights
Geheimtipp	kinderwagengerecht
botanische Highlights	

Auszeichnungen (& Barrierefreiheit)

-  Rundtour
-  Einkehrmöglichkeit
-  familienfreundlich



Quelle

Tourismusverband Großarl -
 Ferienregion Nationalpark Hohe
 Tauern

Gemeindestraße 6
 5611 Großarl

Telefon +43 (0) 6414 / 281
 Fax +43 (0)6414 / 8193

info@grossarlal.info
<http://www.grossarlal.info>

Von der Sendeanlage Holzlehen - Himmelsknoten geht ein Forstweg zur Mooslehenalm. Weiter führt die Wanderung zur Igtalalm und zur Viehhausalm. Diese Wanderung ist besonders gut für Kinder geeignet.

Bei der Sendeanlage Holzlehen steht der "Himmelsknoten". Das ist ein Denkmal von der Altpfadfindergilde, die bereits seit über 40 Jahren ihr Forum bei uns im Großarlal abhält. Ein Forstweg führt zur Mooslehenalm. Der Duft frischer Schwarzbeernocken steigt einem in die Nase.

TOP Großarl: Mooslehenalm – Igtalalm – Viehhausalm

Weiter geht es zur **Igtalalm (Niggelalalm)**. Ein schönes Wasserrad, das früher zum Butterrühren verwendet wurde, ist am Bächlein vor der Hütte. Diese Alm ist für **Kinder ein Paradies** – ein Bächlein und ein kleiner Teich, ein großer Spielplatz sowie Katzen, Hunde, Enten...

Das Igtal ist eine der **wildreichsten** Gegenden bei uns im Tal. Wenn man Glück hat, kann einem schon mal ein Murmeltier oder einige Gamsen zu Gesicht kommen.

Nach einer Stärkung führt der Weg weiter zur **Viehhausalm** – ein wunderbarer Blick ins Großarlal tal tut sich auf. Die Almleute verwöhnen alle hungrigen Wanderer mit selbstgemachten Köstlichkeiten. Auch hier werden die Kinder wieder ihren Spaß haben. Besonders die **Gamsbock-Schaukel** und der Kletterbaum sind sehr beliebt bei den kleinen Gästen. Bei all den Neuigkeiten vergessen sie oft, dass sie eigentlich schon ein ganzes Stück gewandert sind und dass sie eigentlich müde sind...

Der Abstieg erfolgt entweder am Wanderweg oder über den Forstweg zur **Mooslehenalm**. Hier bietet sich natürlich wieder eine kleine Rast inkl. einer Stärkung an, bevor man schließlich wieder zur Sendeanlage Holzlehen, zum Himmelsknoten kommt.

Diese Wanderung kann man ausschließlich auf Forstwegen gehen, daher ist sie kinderwagentauglich!

Autorentipp

*Aufstieg von der Viehhausalm auf einem schmalen Pfad (Weg Nr. 32) zum **Wetterkreuzsattel, 1.840 m** oberhalb der Viehhausalm (ca. 1/2 bis 3/4 h von der Alm), zurück am selben Weg.*

Wegbeschreibung

Auffahrt mit dem PKW oder Wandertaxi über den Schiedweg im Ortsteil Schied vorbeiam Gasthof Alpenklang zum Holzlehenbauer und weiter zum Parkplatz bei der Sendeanlage – Parkmöglichkeit – Aufstieg auf der Forststraße Nr. 31 zur **Niggelalalm (Igtalalm), 1.507 m** (ca. 1 h). Ein kurzes Stück der Straße entlang zurück – an der Abzweigung rechts dem Forstweg (Weg Nr. 32A) zur **Viehhausalm, 1.640 m** folgen (ca. 1/2 h). Rückkehr über den Steig (Weg Nr. 32) zur **Mooslehenalm, 1.449 m** (ca. 1/2 h) oder auf der Forststraße (ca. 3/4 h). Von der Mooslehenalm auf dem Forstweg Nr. 31 talwärts zurück zum Ausgangspunkt der Tour (ca. 1/2 h).

Start der Tour

Großarl – Sendeanlage Holzlehen (Himmelsknoten)

Koordinaten:

Geogr. 47.275820 N 13.194350 E

UTM 33T 363434 5237396

Ende der Tour

Großarl – Sendeanlage Holzlehen (Himmelsknoten)

Ausrüstung

Wanderschuhe, Wanderkarte

Informationsmaterial**Karte**

Wanderkarte tappeiner Nr. 311

Weitere Infos und Links

[Wandern im Großarlal](#)

Anreise**Öffentliche Verkehrsmittel**

Postbus Linie Nr. 540, Wandertaxi Großarlal

Anfahrt

Fahrt mit dem PKW oder dem Wandertaxi über den Schiedweg zur Sendeanlage Holzlehen (Himmelsknoten).

Parken

Sendeanlage Holzlehen (Himmelsknoten)

Kommentare & Bewertungen

05.08.2016 • Wanderung • Großarl:
Mooslehenalm – Igtalalm – Viehhausalm

Rainer Z.

Bewertung

★★★★★

Schöner Spaziergang mit tollen, kinderfreundlichen Almen.



24.09.2015 • Wanderung • Großarl:
Mooslehenalm – Igtalalm – Viehhausalm

Birgit Röschmann

Hat die Tour am 21.09.2015 gemacht.

Super schöne Tour. Absolut empfehlenswert. Tolle Ausblicke über Großarl und bis zum Talschluß bei Hüttschlag. Es war sogar der Gletscher zu erkennen. Gemütliche Almen laden zur Einkehr.



08.08.2014 • Wanderung • Großarl:
Mooslehenalm – Igltalalm – Viehhausalm

Freek Oosterom

Bewertung ★★★★★

Hat die Tour am 29.07.2014 gemacht.


Genau umgekehrt gelaufen, am Ende mit leichten Regen ueber die Froststrasse zurueck ins Tal.

Den Anstieg zur Viehhausalm war am schoensten.

 Alm bewirtschaftet

Viehhausalm

5611 Großarl

 +43/(0)6414/8788 oder
+43/(0)664/2414 884

unterviehhausbauer@aon.at

<http://www.viehhausalm.at.tf>

Quelle:  Outdooractive Redaktion



22.09.2013 • Wanderung • Großarl:
Mooslehenalm – Igltalalm – Viehhausalm

Arnd Kornfeld

Bewertung ★★★★★

Hat die Tour am 16.09.2013 gemacht.

Schöne kurze Wanderung.

 Alm bewirtschaftet

Mooslehenalm, 1.449 m

Scheidweg 34

5611 Großarl

 +43 (0) 664 / 88614304

Quelle: Tourismusverband Großarlal -
Ferienregion Nationalpark Hohe Tauern

Interessante Punkte (6)



 Taxi

Wandertaxi Großarlal

Quelle: Tourismusverband Großarlal -
Ferienregion Nationalpark Hohe Tauern



 Parkplatz

Parkplatz Holzlehen

Quelle: Tourismusverband Großarlal -
Ferienregion Nationalpark Hohe Tauern



 Denkmal

Himmelsknoten

5611 Großarl


Quelle:  Outdooractive Redaktion



 Alm bewirtschaftet

Igltalalm

5611 Großarl

 +43/0(0)664/1255 724 oder
+43(0)4214/576

Quelle:  Outdooractive Redaktion

Tour zum Mitnehmen für iPhone und Android



QR-Code scannen und diese Tour offline speichern, mit Freunden teilen und mehr ...

Webseite

<http://touren.grossarlal.info/s/PzWv>